










	1	2	3	4	5	6	7	8	9	10	11
	Materiał			Zastosowanie							
H	1. krawężnik kamienny szary (granit) 15x30x100cm			ulica Piastowska - obramowanie jezdni: - lewa strona jezdni od km 0+0,00 do km 0+063,09 - prawa strona jezdni od km 0+0,00 do km 0+068,58 (w miejscach zjazdów krawężnik granitowy najazdowy 15x22x100 cm, przebieg wg rys. nr ZD2)							
											
G	2. krawężnik betonowy szary 15x30x100cm			ulica Piastowska - obramowanie jezdni: - lewa strona jezdni od km 0+071,39 do km 0+318,24 - prawa strona jezdni od km 0+068,58 do km 0+318,24 (w miejscach zjazdów krawężnik betonowy najazdowy 15x22x100 cm, przebieg wg rys. nr ZD2)							
											
F	3. obrzeże chodnikowe kamienne szare (granit) 8x30x100cm			ulica Piastowska - obramowanie chodnika: - lewa strona jezdni od km 0+0,00 do km 0+063,09 - prawa strona jezdni od km 0+0,00 do km 0+068,58 (do skrzyżowania z ulicą Widokową w km 0+066,98, przebieg wg rys. nr ZD2)							
											
E	4. obrzeże chodnikowe betonowe 8x30x75cm			ulica Piastowska - obramowanie chodnika: - lewa strona jezdni od km 0+071,39 do km 0+318,24 - prawa strona jezdni od km 0+068,58 do km 0+318,24 (od skrzyżowania z ulicą Widokową w km 0+066,98, przebieg wg rys. nr ZD2)							
											
D	5. kostka kamienna szara (granit) 8/10 cm			ulica Piastowska - nawierzchnia chodnika i zjazdów: - lewa strona jezdni od km 0+0,00 do km 0+063,09 - prawa strona jezdni od km 0+0,00 do km 0+068,58 (układana do skrzyżowania z ulicą Widokową w km 0+066,98, przebieg wg rys. nr ZD2)							
											
C	6. kostka betonowa „sudecka” śrutowana szara i antracytowa o różnych wymiarach			ulica Piastowska - nawierzchnia chodnika i zjazdów: - lewa strona jezdni od km 0+071,39 do km 0+318,24 - prawa strona jezdni od km 0+068,58 do km 0+318,24 (układana od skrzyżowania z ulicą Widokową w km 0+066,98, chodnik wykonany z kostki szarej, w miejscach zjazdów kostka antracytowa, przebieg wg rys. nr ZD2)							
											
B	7. betonowe płyty integracyjne ostrzegawcza żółta i kierunkowa biała 40x40x8cm			ulica Piastowska - nawierzchnia chodnika w miejscu przejścia dla pieszych: - płytka integracyjna ostrzegawcza, - płytka integracyjna kierunkowa, (przebieg wg rys. nr ZD2)							
											
A											
	1	2	3	4	5	6	7	8	9	10	11

SPOSÓB UKŁADANIA KOSTKI BETONOWEJ



SPOSÓB UKŁADANIA KOSTKI KAMIENNEJ



TYTUŁ RYSUNKU:		WYKAZ ZASTOSOWANYCH MATERIAŁÓW				RYS. NR	4	
INWESTOR:		GMINA MIEJSKA ŚWIERADÓW-ZDRÓJ, UL. 11. LISTOPADA 35, 59-850 ŚWIERADÓW-ZDRÓJ				DATA:	06.2025.	
NAZWA OBIEKTU BUD.		DROGA GMINNA NR 112805D (DOJAZDOWA)- UL. PIASTOWSKA						
NAZWA ZADANIA:		ODBUDOWA NAWIERZCHNI DROGI UL. PIASTOWSKIEJ WRAZ Z SIECIĄ WODOCIĄGOWĄ ORAZ SYSTEMEM ODWODNIENIA W ŚWIERADOWIE-ZDROJU W RAMACH ZADANIA ZGŁOSZONEGO DO DOFINANSOWANIA ZE ŚRODKÓW BUDŻETU PAŃSTWA NA DOFINANSOWANIE ZADAŃ WŁASNYCH ZWIĄZANYCH Z REMONTEM, PRZEBUDOWĄ I ODBUDOWĄ OBIEKTÓW ZNISZCZONYCH LUB USZKODZONYCH W WYNIKU ZDARZEŃ NOSZĄCYCH ZNAMIONA KLĘSKI ŻYWIŁOWEJ, POD NAZWĄ „REMONT NAWIERZCHNI DROGI UL. PIASTOWSKIEJ WRAZ Z SIECIĄ WODOCIĄGOWĄ ORAZ SYSTEMEM ODWODNIENIA W ŚWIERADOWIE-ZDROJU"				SKALA: -		
ADRES OBIEKTU:		WOJ. DOLNOŚLĄSKIE, POWIAT LUBAŃSKI, MIASTO ŚWIERADÓW-ZDRÓJ, OBREB 4 - ŚWIERADÓW-ZDRÓJ DZIAŁKA NR 51, ID: 021002_1.0004.AR_9.51 DZIAŁKA NR 54/6, ID: 021002_1.0004.AR_9.54/6 DZIAŁKA NR 56/1, ID: 021002_1.0004.AR_9.56/1 DZIAŁKA NR 57/1, ID: 021002_1.0004.AR_9.57/1 DZIAŁKA NR 58/1, ID: 021002_1.0004.AR_9.58/1 DZIAŁKA NR 60/9, ID: 021002_1.0004.AR_9.60/9 DZIAŁKA NR 60/3, ID: 021002_1.0004.AR_9.60/3 DZIAŁKA NR 60/7, ID: 021002_1.0004.AR_9.60/7 DZIAŁKA NR 64/6, ID: 021002_1.0004.AR_9.64/6 DZIAŁKA NR 64/4, ID: 021002_1.0004.AR_9.64/4 DZIAŁKA NR 75/22, ID: 021002_1.0004.AR_10.75/22 DZIAŁKA NR 1, ID: 021002_1.0004.AR_6.1 DZIAŁKA NR 83/2, ID: 021002_1.0004.AR_9.83/2 DZIAŁKA NR 35/1, ID: 021002_1.0004.AR_9.35/1				STADIUM: PB		
BRANŻA / SPECJALNOŚĆ		IMIĘ I NAZWISKO	PRZYN. DO IZBY / NR EWID. UPRAWNIEN	PODPIS:	BRANŻA / SPECJALNOŚĆ	IMIĘ I NAZWISKO	PRZYN. DO IZBY / NR EWID. UPRAWNIEN	PODPIS:
INSTALACJE SANITARNE PROJEKTANT:		mgr inż. ADAM ŚMIGIELSKI DOŚBDO0020018, upr. nr DOŚ0367/PWB017			INSTALACJE SANITARNE SPRAWDZAJĄCY:		mgr inż. JANUSZ SZALEWSKI DOŚBO0375003, upr. nr 232/02/DUW	
ASYSTENT PROJEKTANTA:		mgr inż. EMIL JANIKOWSKI			ASYSTENT PROJEKTANTA:		mgr inż. ADAM JANIKOWSKI	
							16.07.2025.	